
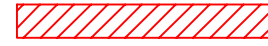






Isikliku kasutusõiguse ala plaan  
 Viljandi maakond, Viljandi vald, Pinska küla, 92 Tartu-Viljandi-Kilingi-Nõmme tee  
 kinnistu, reg. nr. 13386850, katastritunnus 62904:001:0157  
 M 1:500



-  Kasutusõiguse ala
-  Katastriüksuse piir
-  Projekteeritav 10 kV maakaabel
-  Projekteeritav komplektalajaam
-  Projekteeritavad 0,4 kV maakaablid

Jrk nr	IKÕ ala Pos nr (plaanil)	Kinnistu registriosa number	Katastriüksuse tunnus, nimi ja sihtotstarve	Asukoht riigitee(nr ja nimi) suhtes(lõigu algus ja lõpp km)	Ala pindala ruutmeetrites m <sup>2</sup>
1	Pos 1	13386850	62904:001:0157 92 Tartu - Viljandi - Kilingi-Nõmme tee Transpordimaa	92 Tartu - Viljandi - Kilingi-Nõmme tee 76,36-76,52 km; 24815 Päre kergliiklustee 0,37 km	458 m <sup>2</sup>

Kasutusõiguse ala 458 m<sup>2</sup>  
 projekteeritava tehnovõrgu pikkus 224 m.  
 Koostas: Keio Altoja, 53426415  
 Taotluse esitaja: Kaido Kivisild  
 Töö nr: LR8822, Hapniku 1 võrgu  
 rekonstrueerimine II-etapp